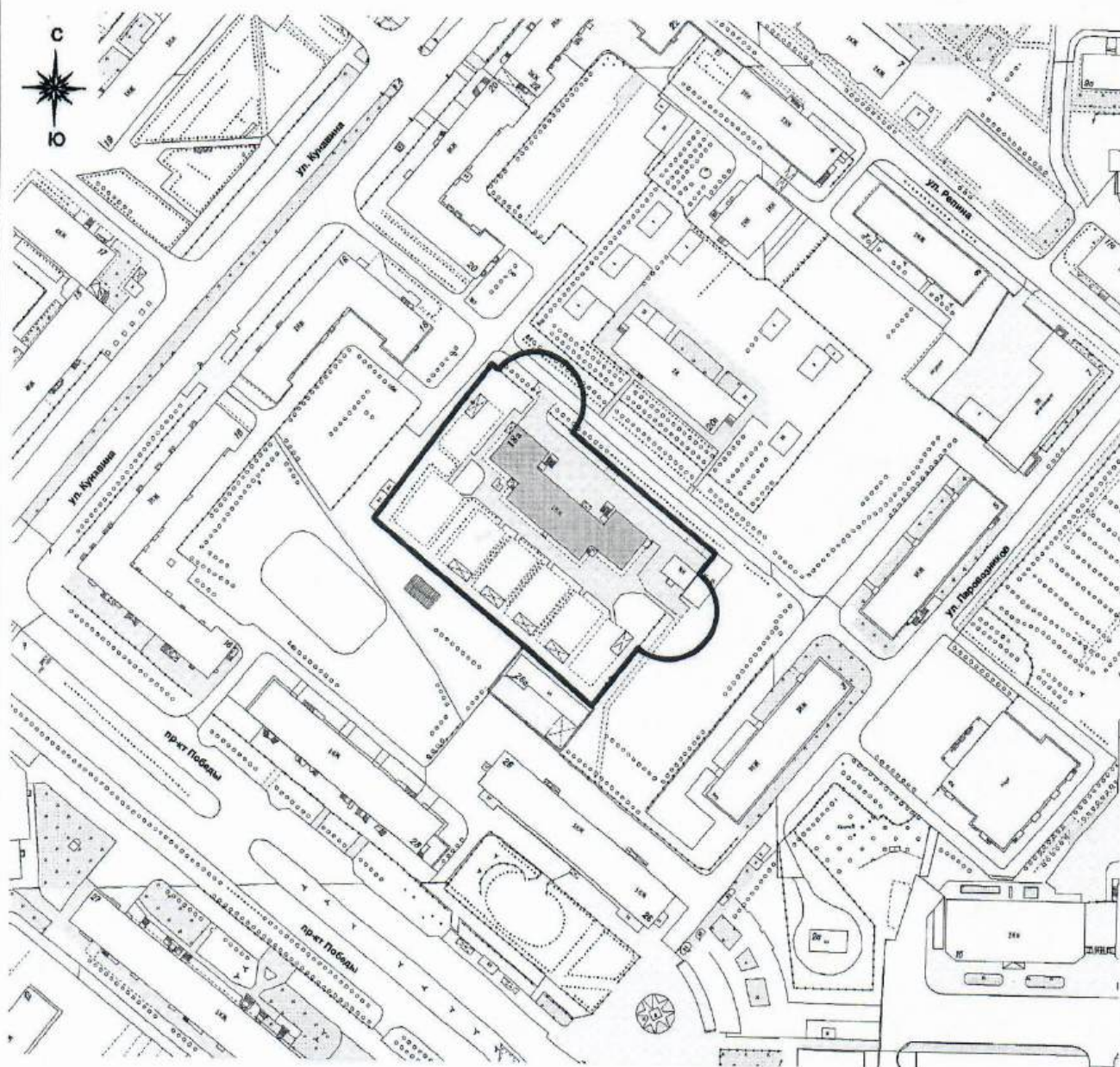




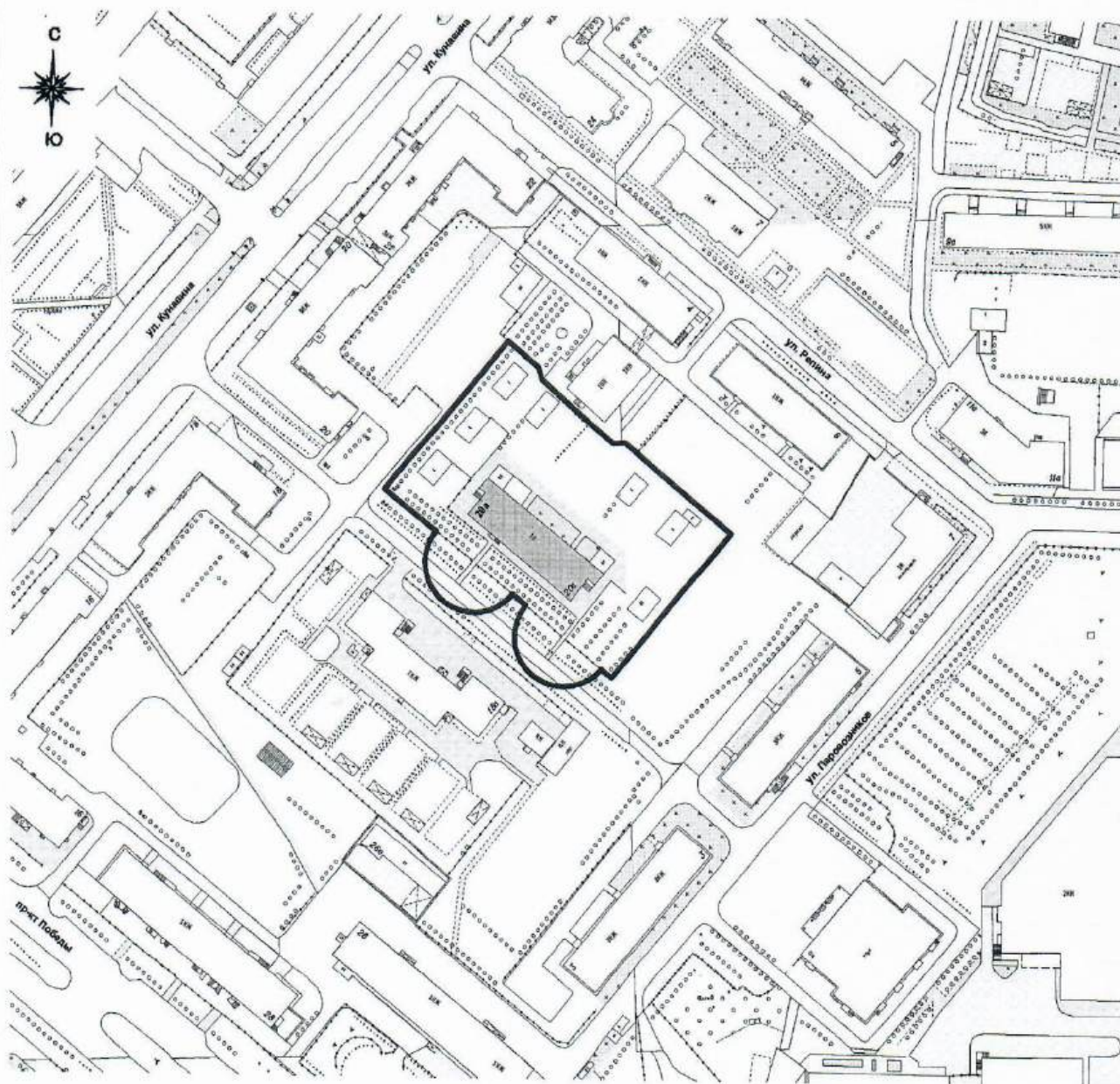
**Схема границ прилегающей территории к
муниципальному бюджетному дошкольному образовательному учреждению
«Детский сад № 41 комбинированного вида»,
город Каменск-Уральский, улица Кунавина, дом 18а (М 1:2000)**



Условные обозначения:

-  - границы прилегающей территории,
на которой не допускается розничная
продажа алкогольной продукции;
-  - здание детской организации.

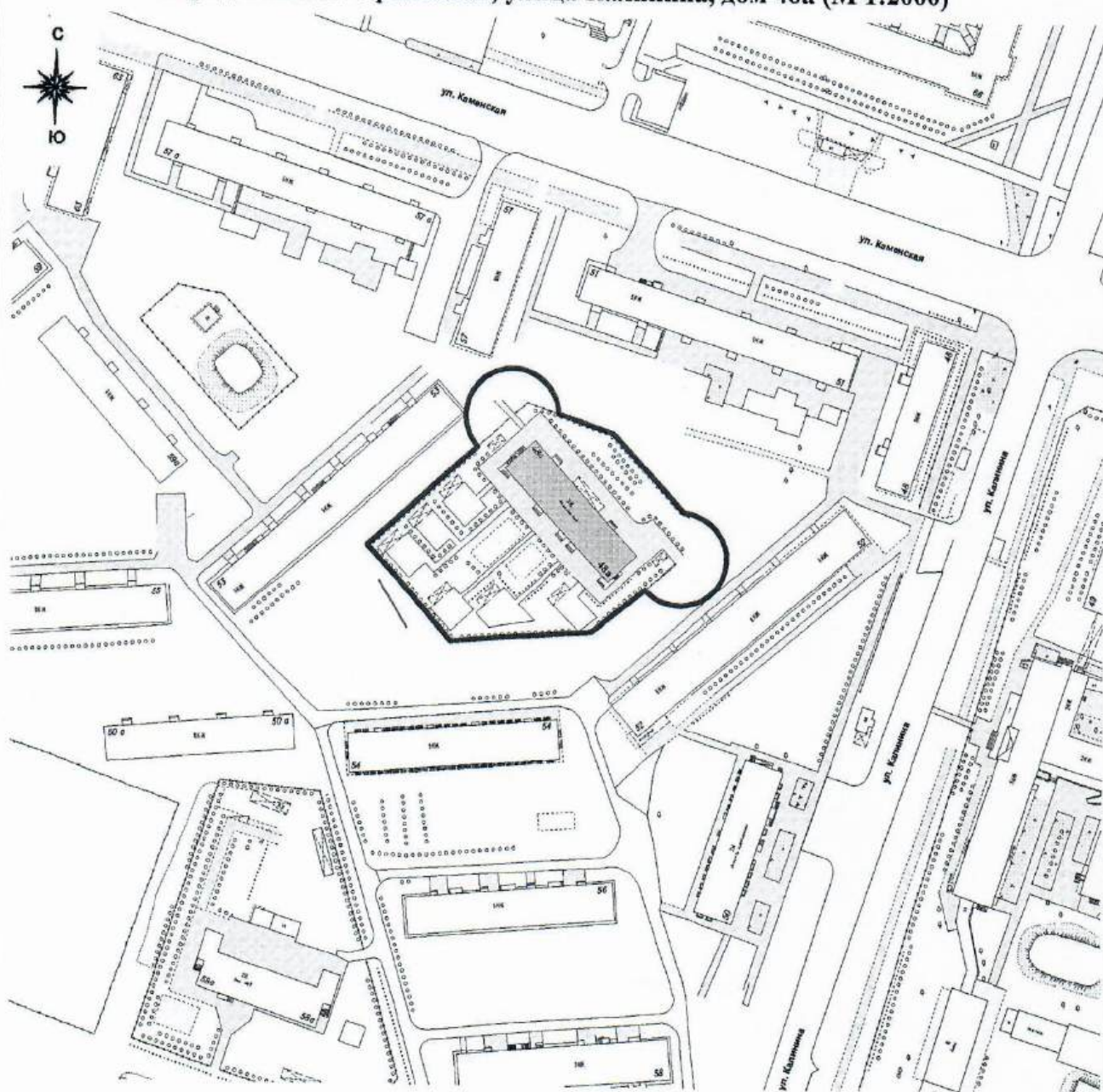
**Схема границ прилегающей территории к
муниципальному бюджетному дошкольному образовательному учреждению
«Детский сад № 41 комбинированного вида»,
город Каменск-Уральский, улица Кунавина, дом 20а (М 1:2000)**



Условные обозначения:

- - границы прилегающей территории,
на которой не допускается розничная
продажа алкогольной продукции;
- - здание детской организации.

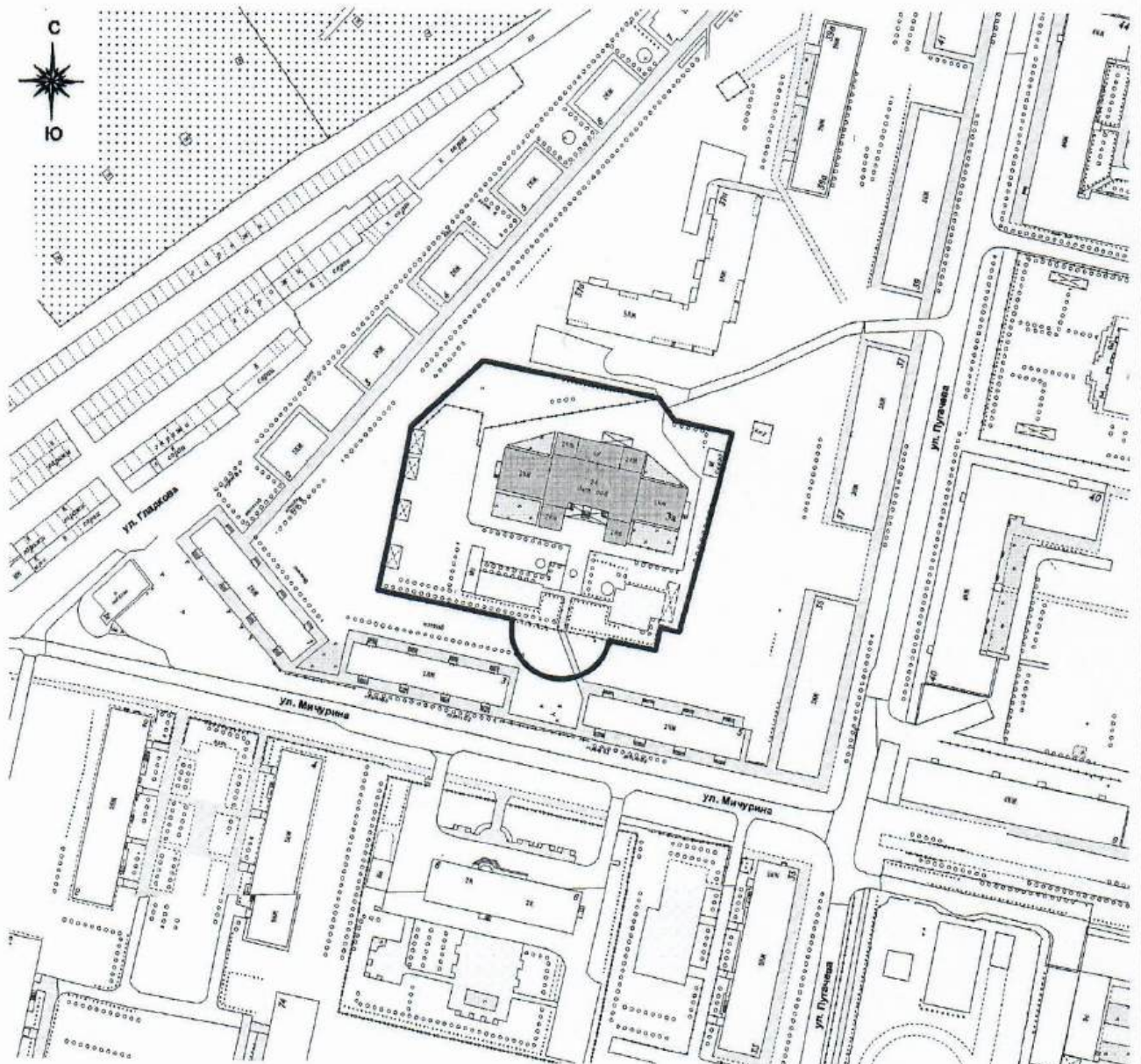
**Схема границ прилегающей территории к
муниципальному бюджетному дошкольному
образовательному учреждению «Детский сад № 57»,
город Каменск-Уральский, улица Калинина, дом 48а (М 1:2000)**



Условные обозначения:

- - границы прилегающей территории,
на которой не допускается розничная
продажа алкогольной продукции;
- - здание детской организации.

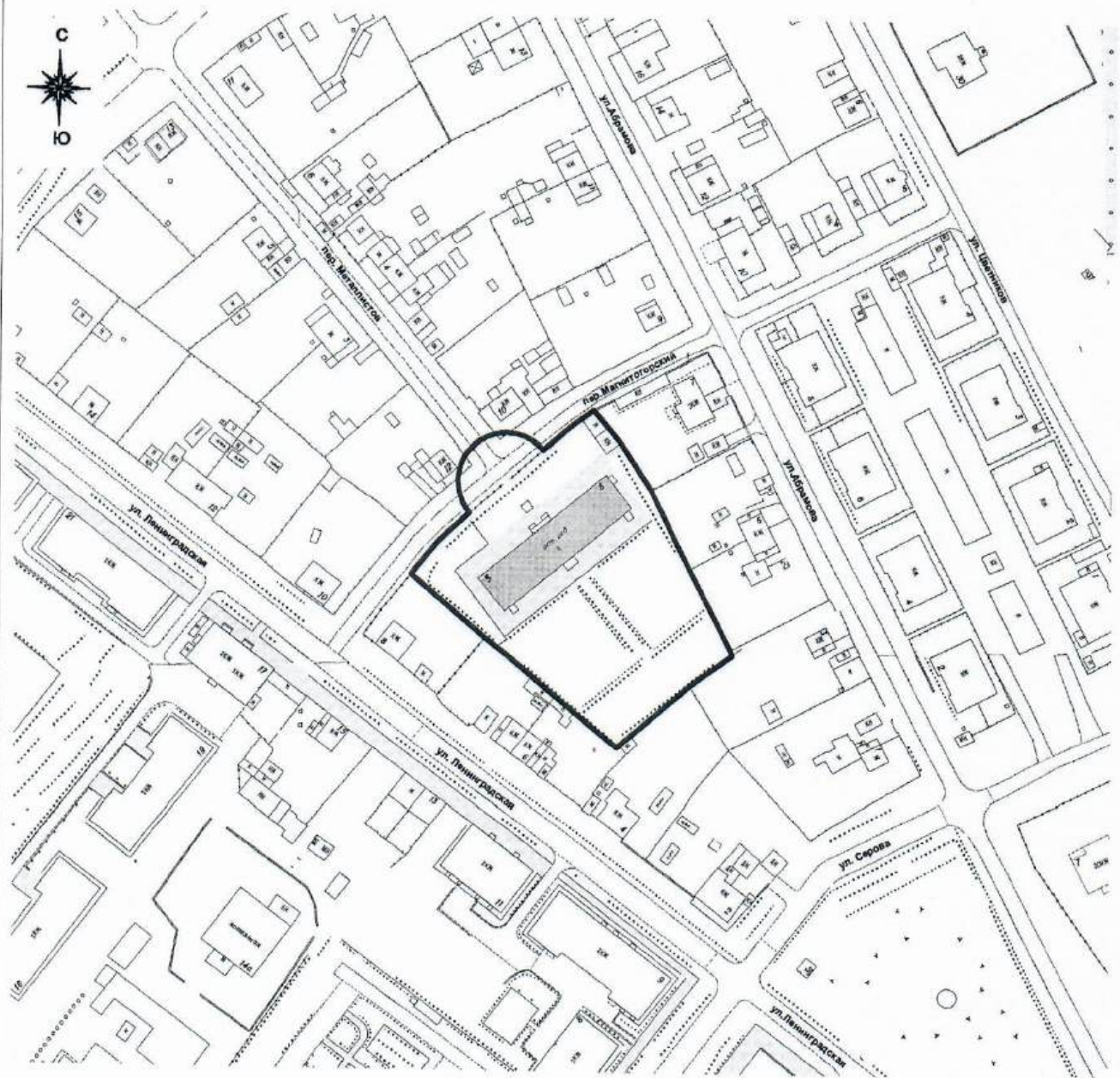
**Схема границ прилегающей территории к
муниципальному бюджетному дошкольному образовательному учреждению
«Детский сад № 46», город Каменск-Уральский, улица Мичурина, дом 3а
(М 1:2000)**




Условные обозначения:

- - границы прилегающей территории,
на которой не допускается розничная
продажа алкогольной продукции;
- - здание детской организации.

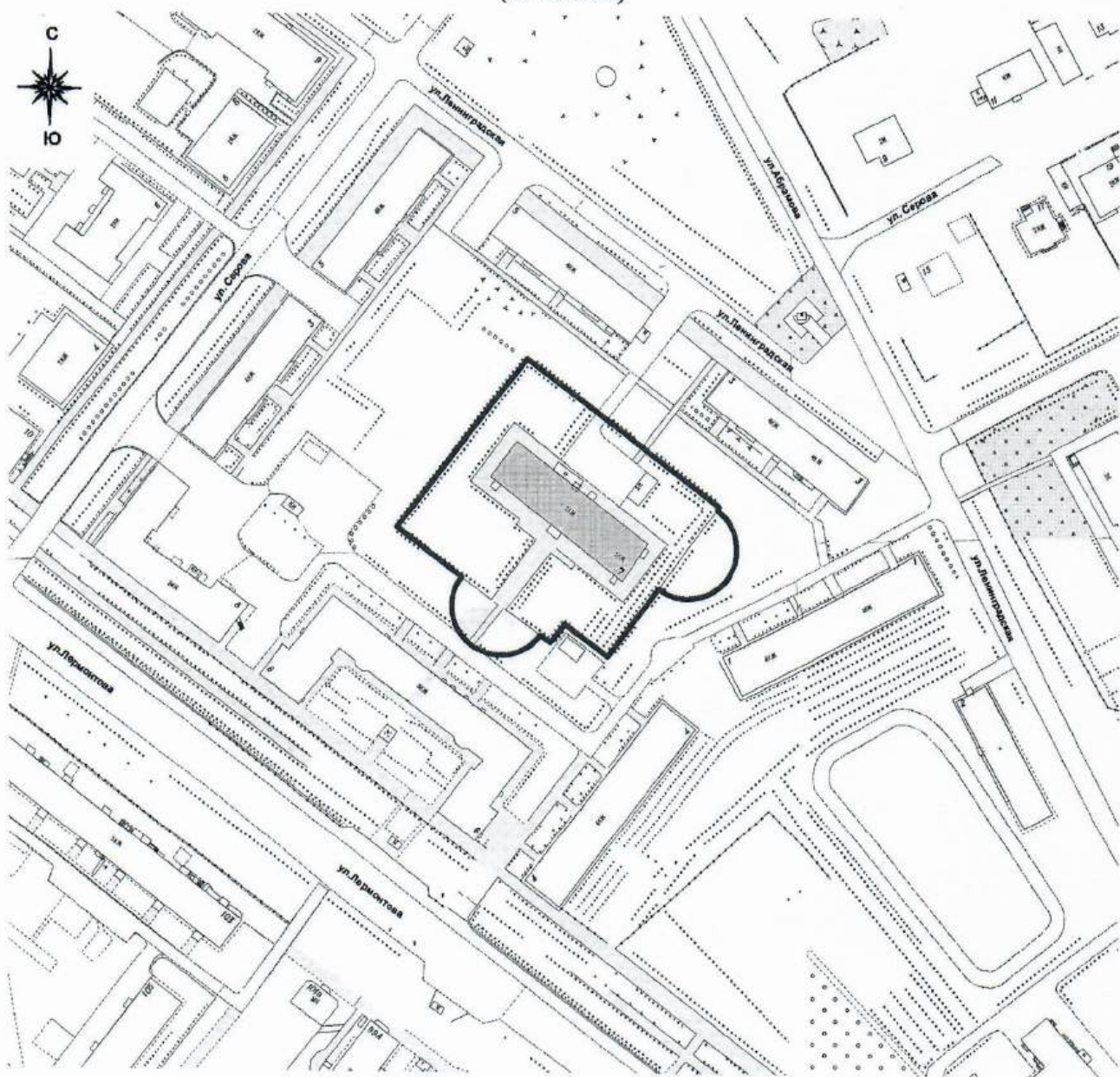
**Схема границ прилегающей территории к
муниципальному бюджетному дошкольному образовательному учреждению
«Детский сад № 52», город Каменск-Уральский, переулок Магнитогорский, дом 5
(М 1:2000)**



Условные обозначения:

- - границы прилегающей территории,
на которой не допускается розничная
продажа алкогольной продукции;
-  - здание детской организации.

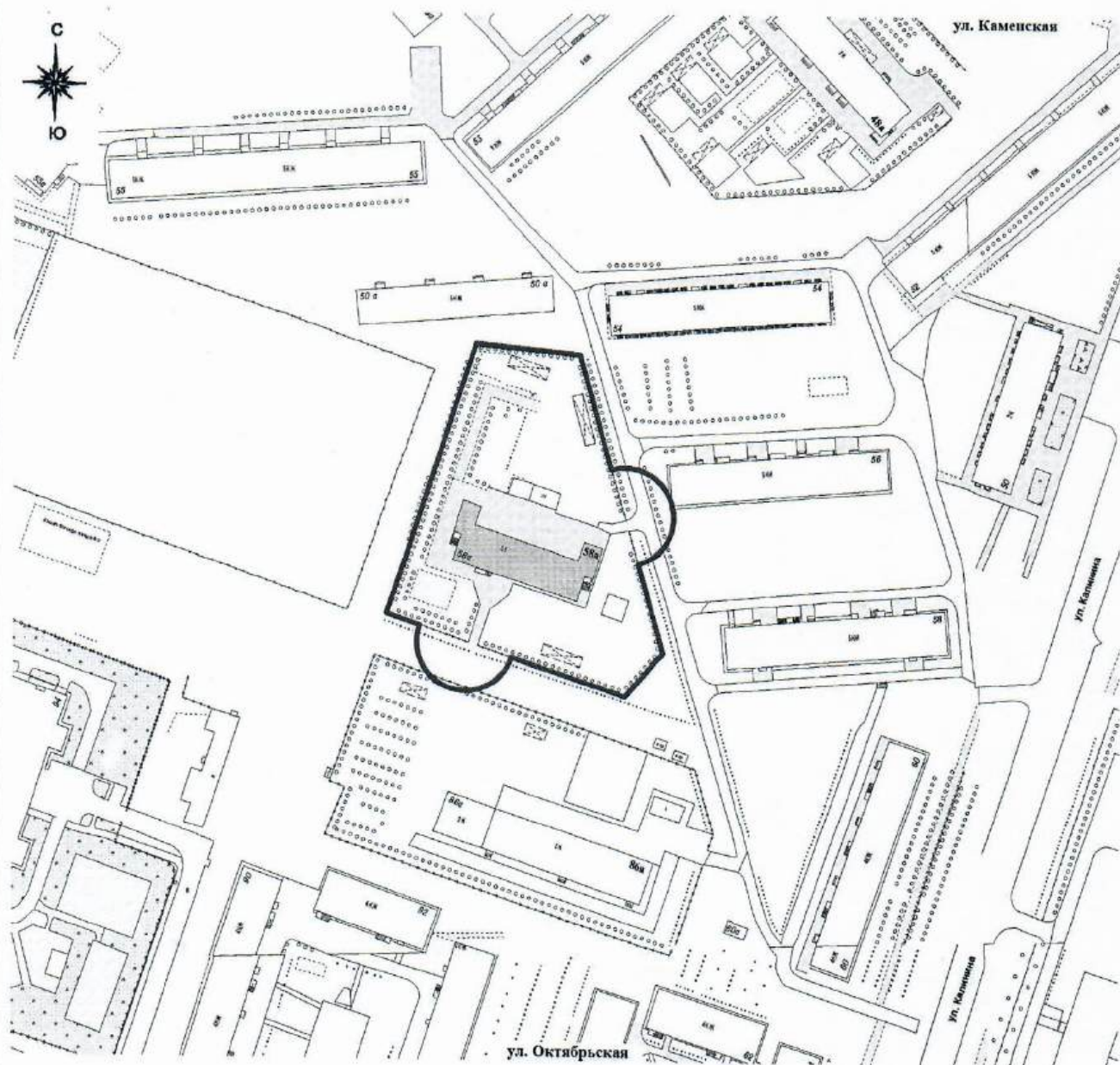
**Схема границ прилегающей территории к
муниципальному бюджетному дошкольному образовательному учреждению
«Детский сад № 52», город Каменск-Уральский, улица Ленинградская, дом 7
(М 1:2000)**



Условные обозначения:

- - границы прилегающей территории,
на которой не допускается розничная
продажа алкогольной продукции;
- - здание детской организации.

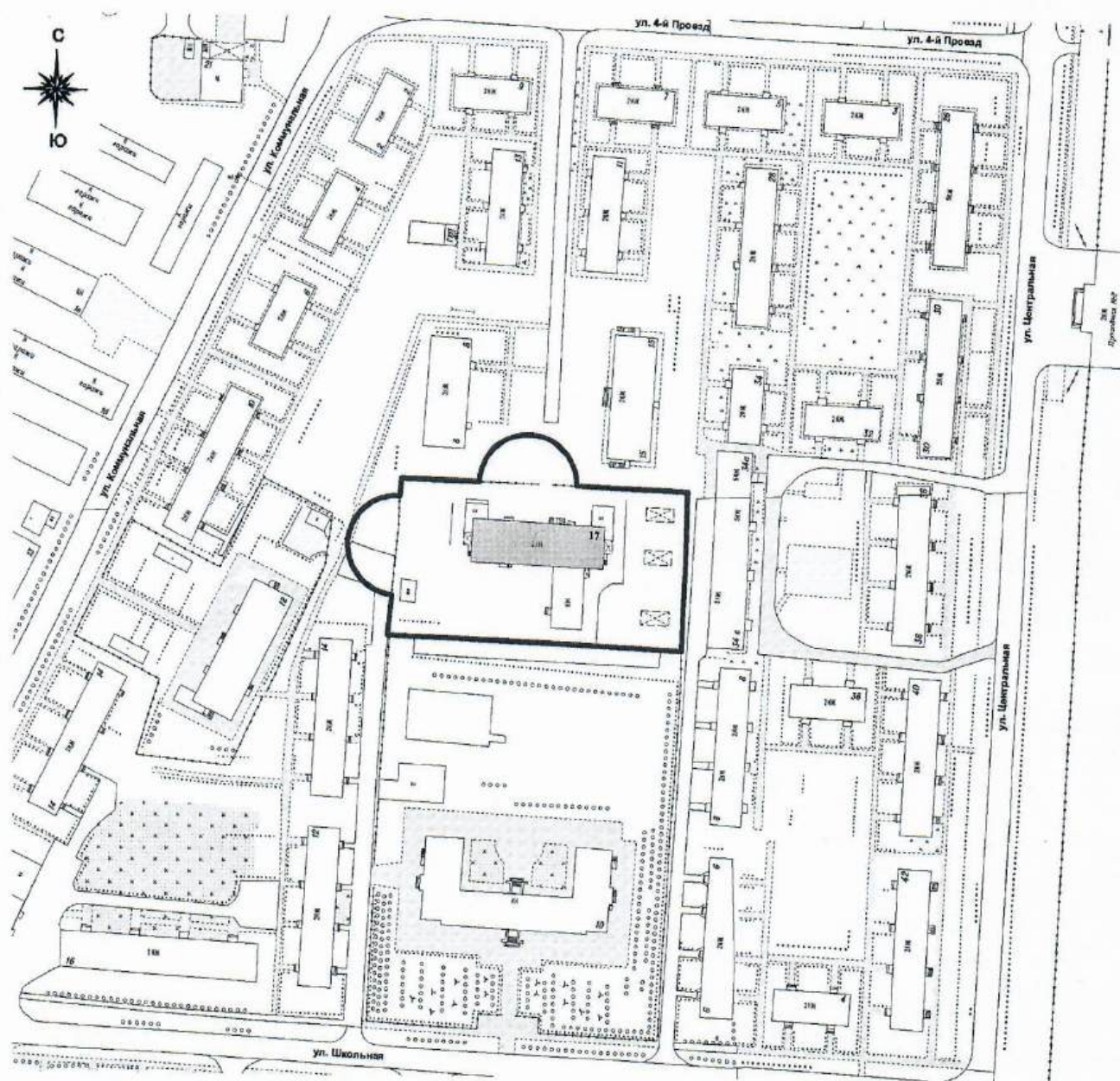
**Схема границ прилегающей территории к
муниципальному бюджетному дошкольному образовательному учреждению
«Детский сад № 57», город Каменск-Уральский, улица Калинина, дом 58а
(М 1:2000)**



Условные обозначения:

- - границы прилегающей территории,
на которой не допускается розничная
продажа алкогольной продукции;
- - здание детской организации.

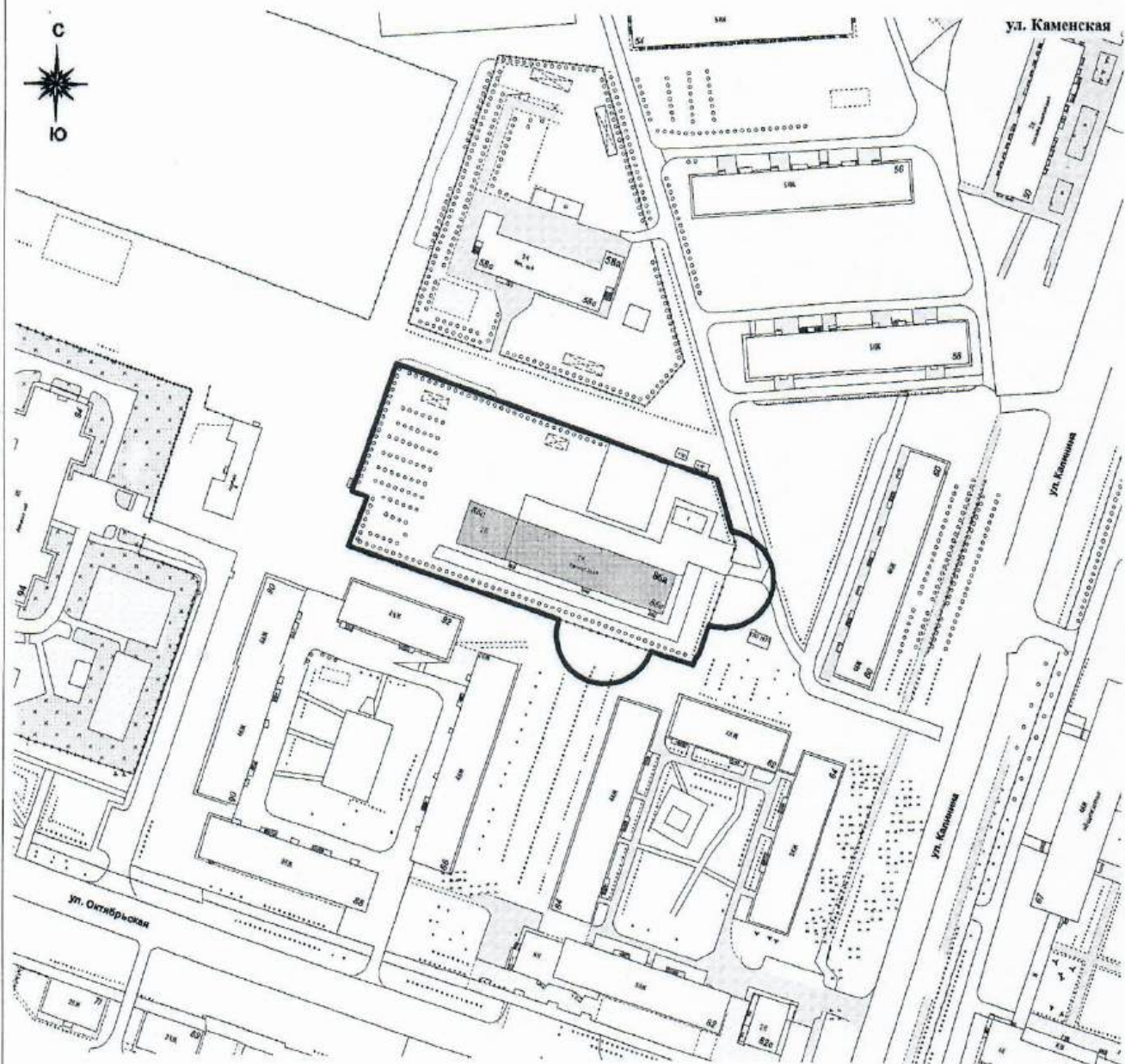
**Схема границ прилегающей территории к
муниципальному бюджетному дошкольному образовательному учреждению
«Детский сад № 58», город Каменск-Уральский, улица 4-й Проезд, дом 17
(М 1:2000)**



Условные обозначения:

- - границы прилегающей территории,
на которой не допускается розничная
продажа алкогольной продукции;
- - здание детской организации.

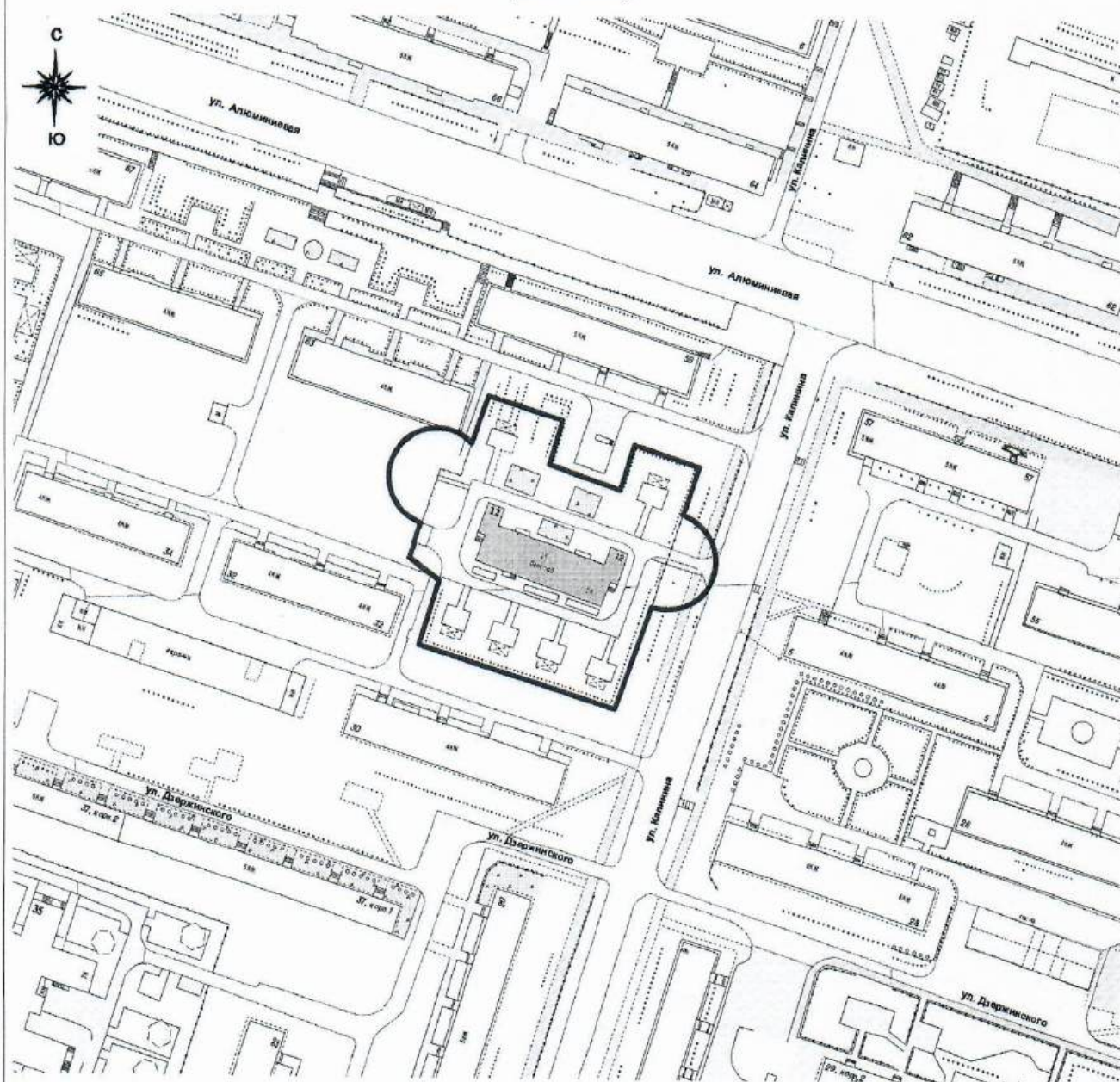
**Схема границ прилегающей территории к
муниципальному бюджетному дошкольному образовательному учреждению
«Детский сад № 57», город Каменск-Уральский, улица Октябрьская, дом 86а
(М 1:2000)**



Условные обозначения:

- - границы прилегающей территории,
на которой не допускается розничная
продажа алкогольной продукции;
- - здание детской организации.

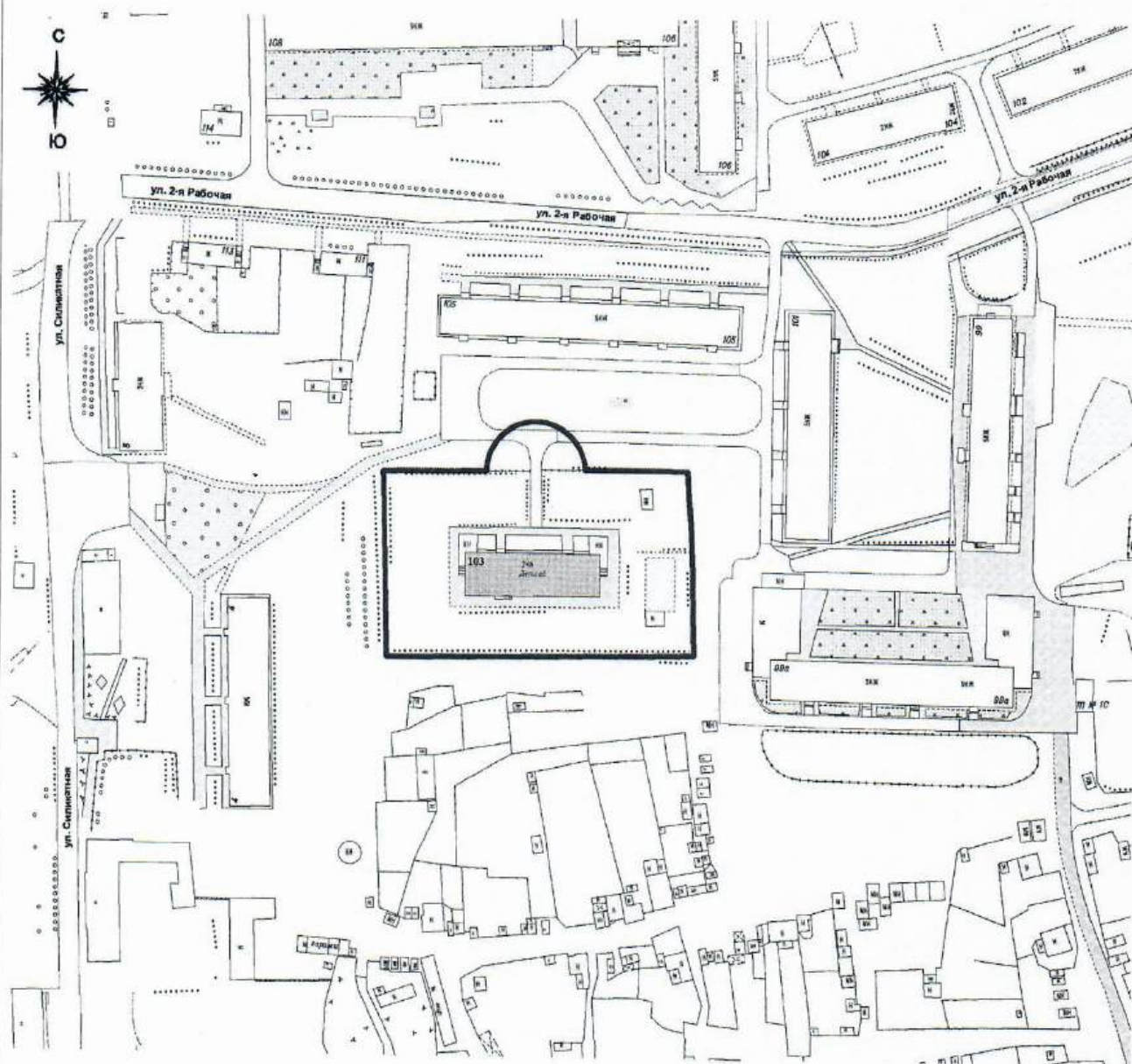
**Схема границ прилегающей территории к
муниципальному бюджетному дошкольному образовательному учреждению
«Детский сад № 62», город Каменск-Уральский, улица Калинина, дом 12
(М 1:2000)**



Условные обозначения:

- - границы прилегающей территории,
на которой не допускается розничная
продажа алкогольной продукции;
- - здание детской организации.

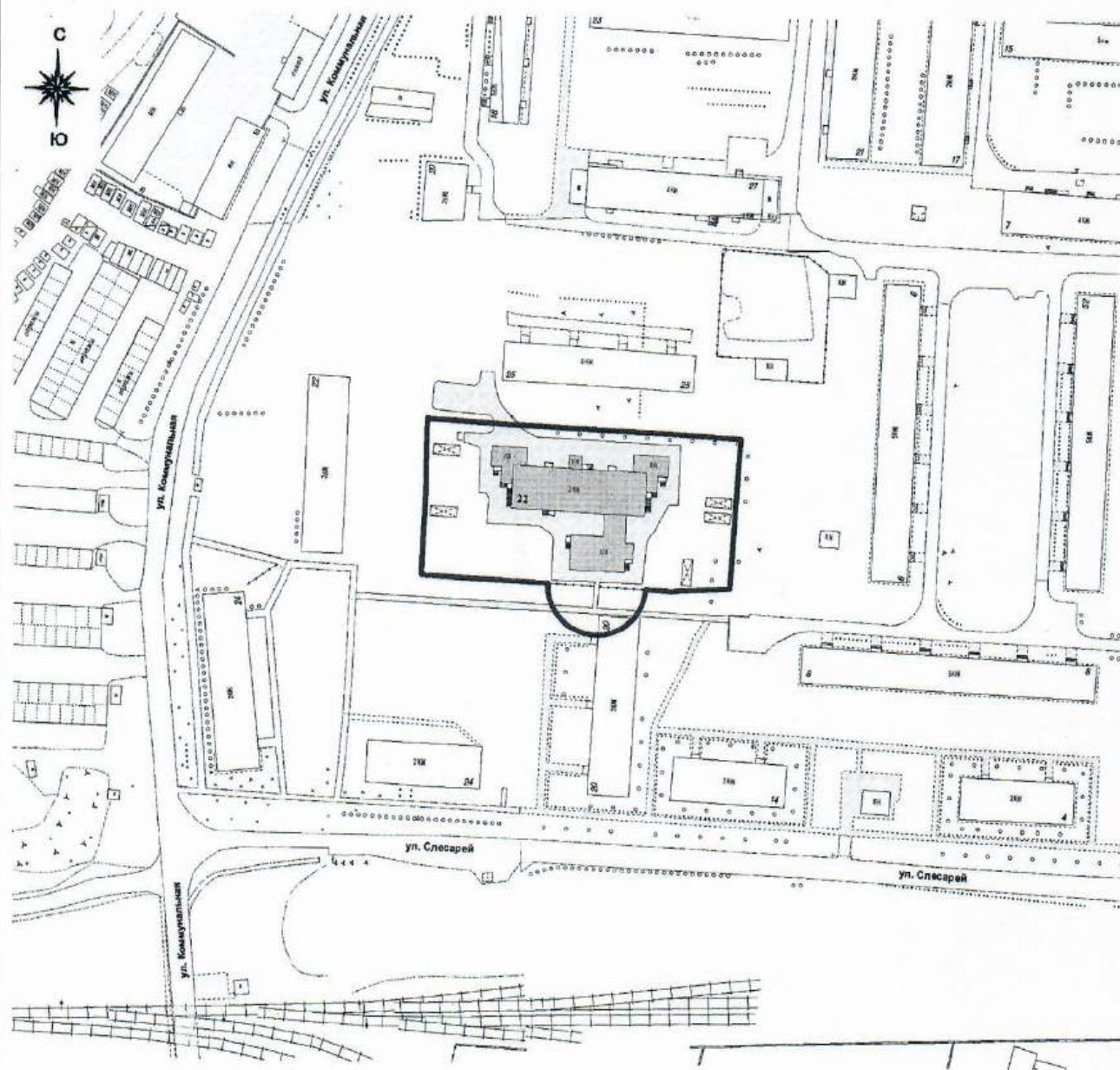
Схема границ прилегающей территории к
муниципальному бюджетному дошкольному образовательному учреждению
«Детский сад № 65», город Каменск-Уральский, улица 2-я Рабочая, дом 103
(М 1:2000)



Условные обозначения:

- - границы прилегающей территории,
на которой не допускается розничная
продажа алкогольной продукции;
- - здание детской организации.

**Схема границ прилегающей территории к
муниципальному бюджетному дошкольному образовательному учреждению
«Детский сад № 68», город Каменск-Уральский, улица Слесарей, дом 22
(М 1:2000)**



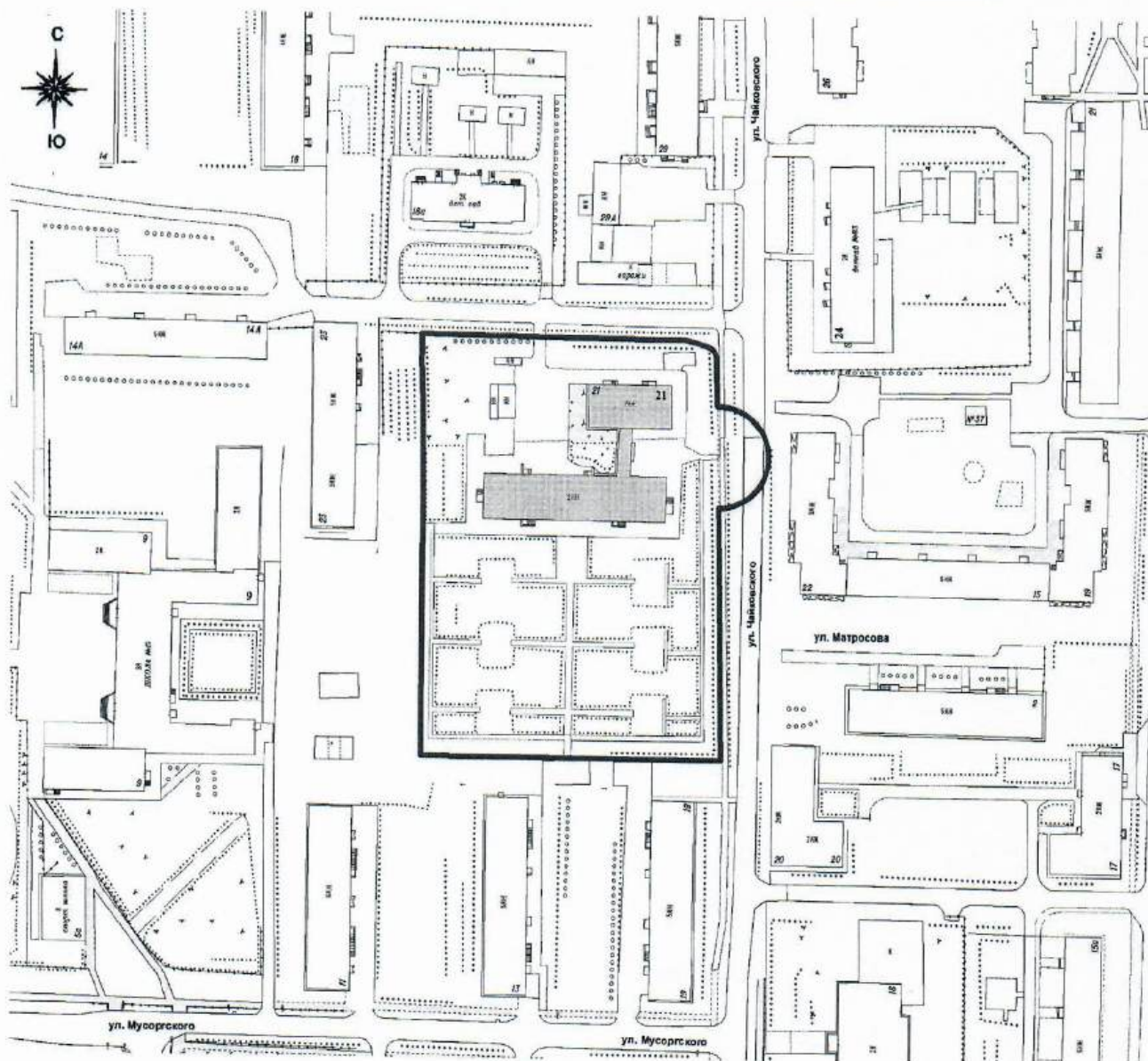
Условные обозначения:

- - границы прилегающей территории,
на которой не допускается розничная
продажа алкогольной продукции;
- - здание детской организации.

**В границах прилегающей территории
расположены здания:**

- № 20 по улице Слесарей

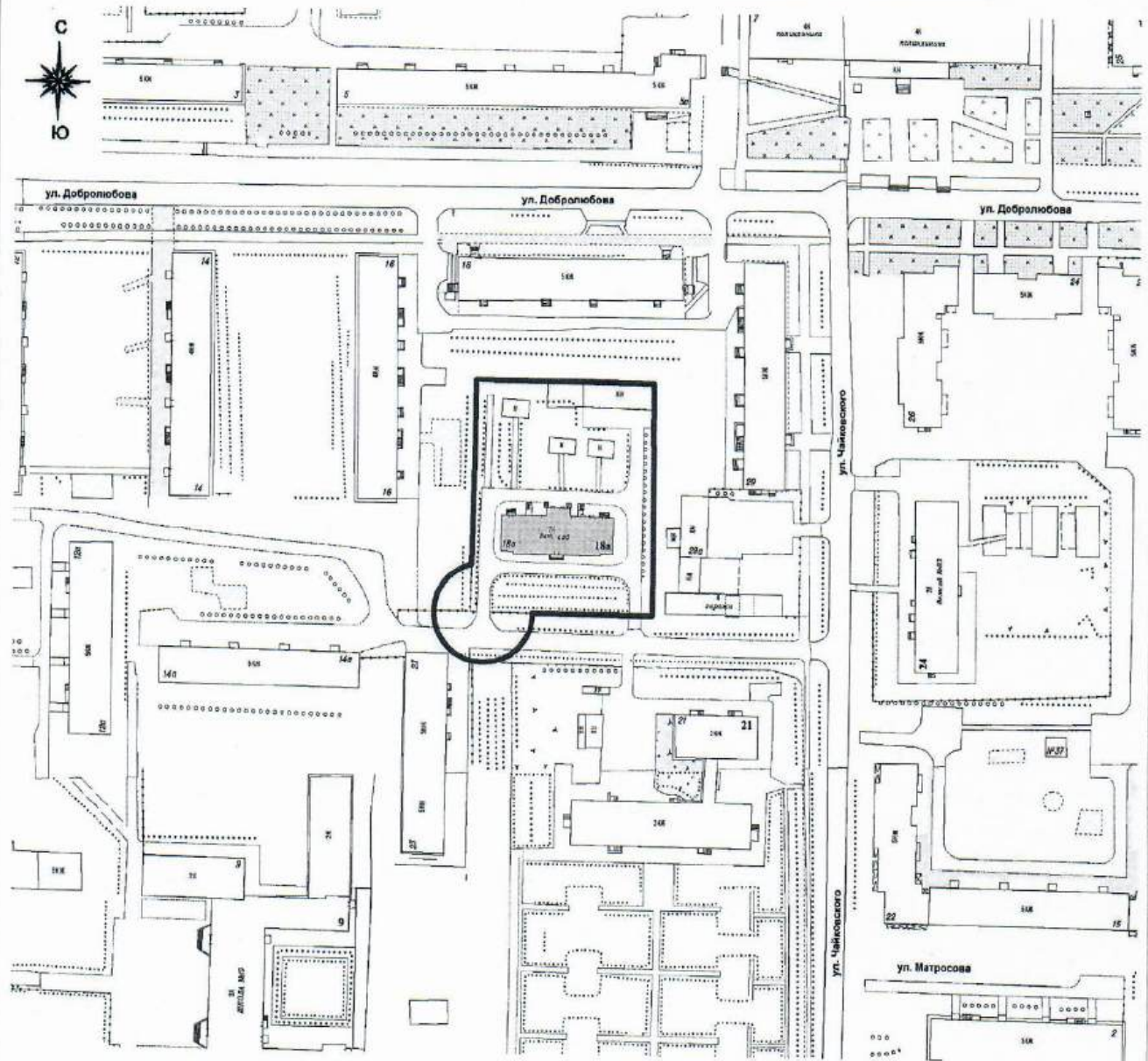
**Схема границ прилегающей территории к
муниципальному автономному дошкольному образовательному учреждению
«Детский сад № 70 общеразвивающего вида с приоритетным осуществлением
деятельности по социально-гуманитарному направлению развития детей»,
город Каменск-Уральский, улица Чайковского, дом 21 (М 1:2000)**





Условные обозначения:

- - границы прилегающей территории,
на которой не допускается розничная
продажа алкогольной продукции;
- - здание детской организации.

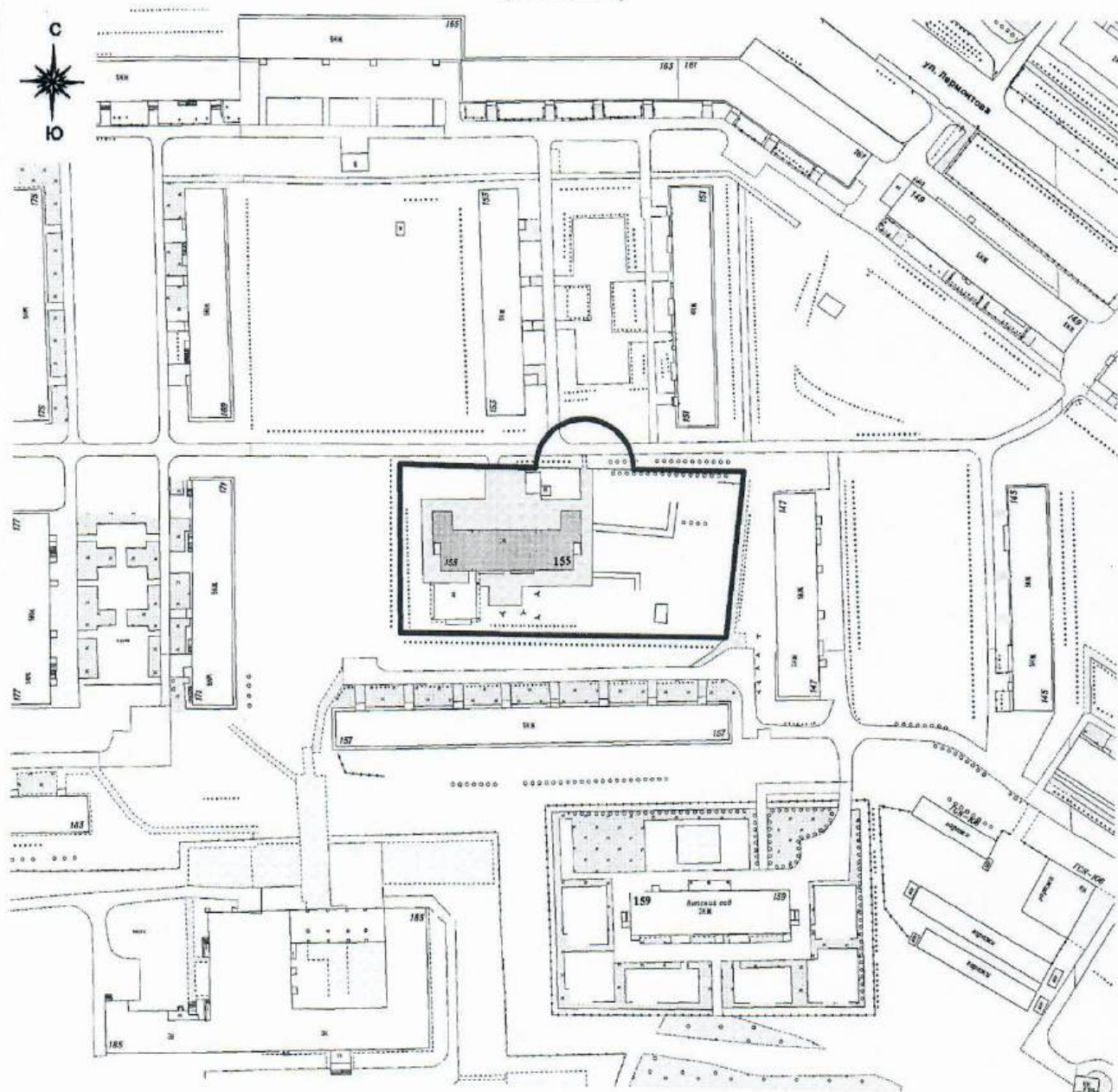
**Схема границ прилегающей территории к
муниципальному автономному дошкольному образовательному учреждению
«Детский сад № 70 общеразвивающего вида с приоритетным осуществлением
деятельности по социально-гуманитарному направлению развития детей»,
город Каменск-Уральский, улица Добролюбова, дом 18а (М 1:2000)**



Условные обозначения:

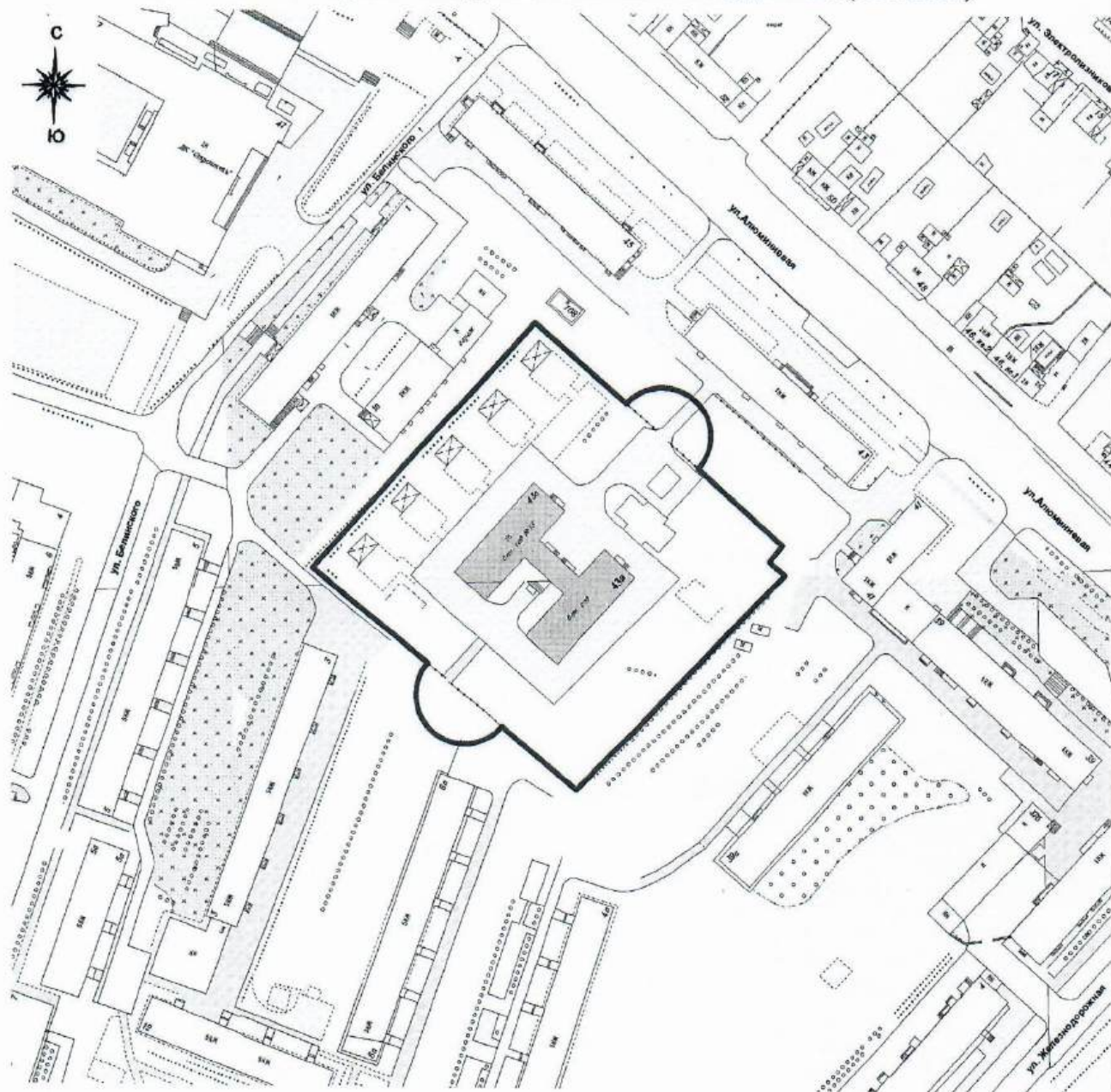
-  - границы прилегающей территории,
на которой не допускается розничная
продажа алкогольной продукции;
-  - здание детской организации.

**Схема границ прилегающей территории к
муниципальному бюджетному дошкольному образовательному учреждению
«Детский сад № 72», город Каменск-Уральский, улица Лермонтова, дом 155
(М 1:2000)**



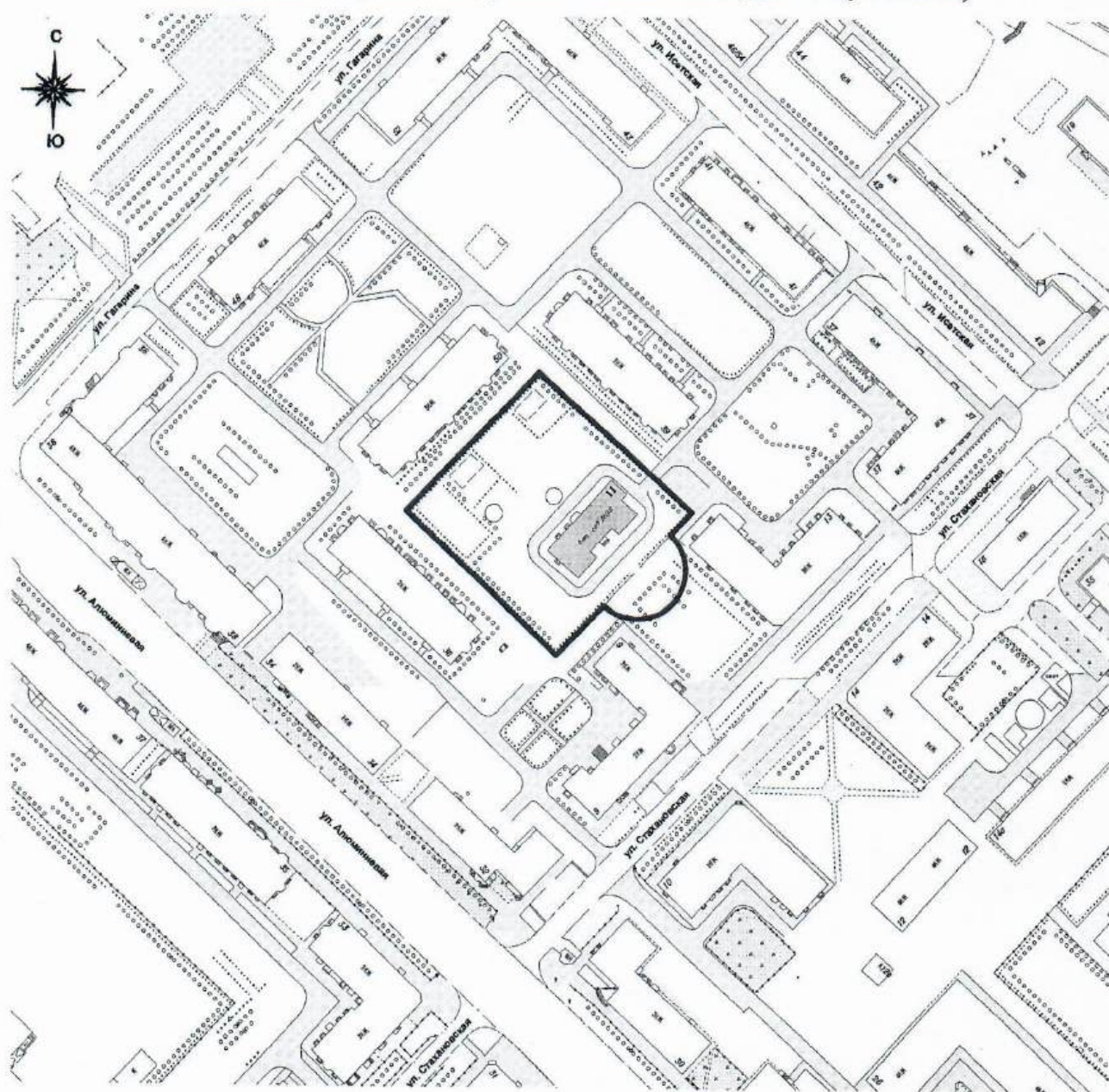
Приложение № 36
к постановлению Администрации
Каменск-Уральского городского округа
от 25.02.2025 № 142

**Схема границ прилегающей территории к
муниципальному бюджетному дошкольному образовательному учреждению
«Детский сад № 73 комбинированного вида»,
город Каменск-Уральский, улица Алюминиевая, дом 43а (М 1:2000)**



Условные обозначения:

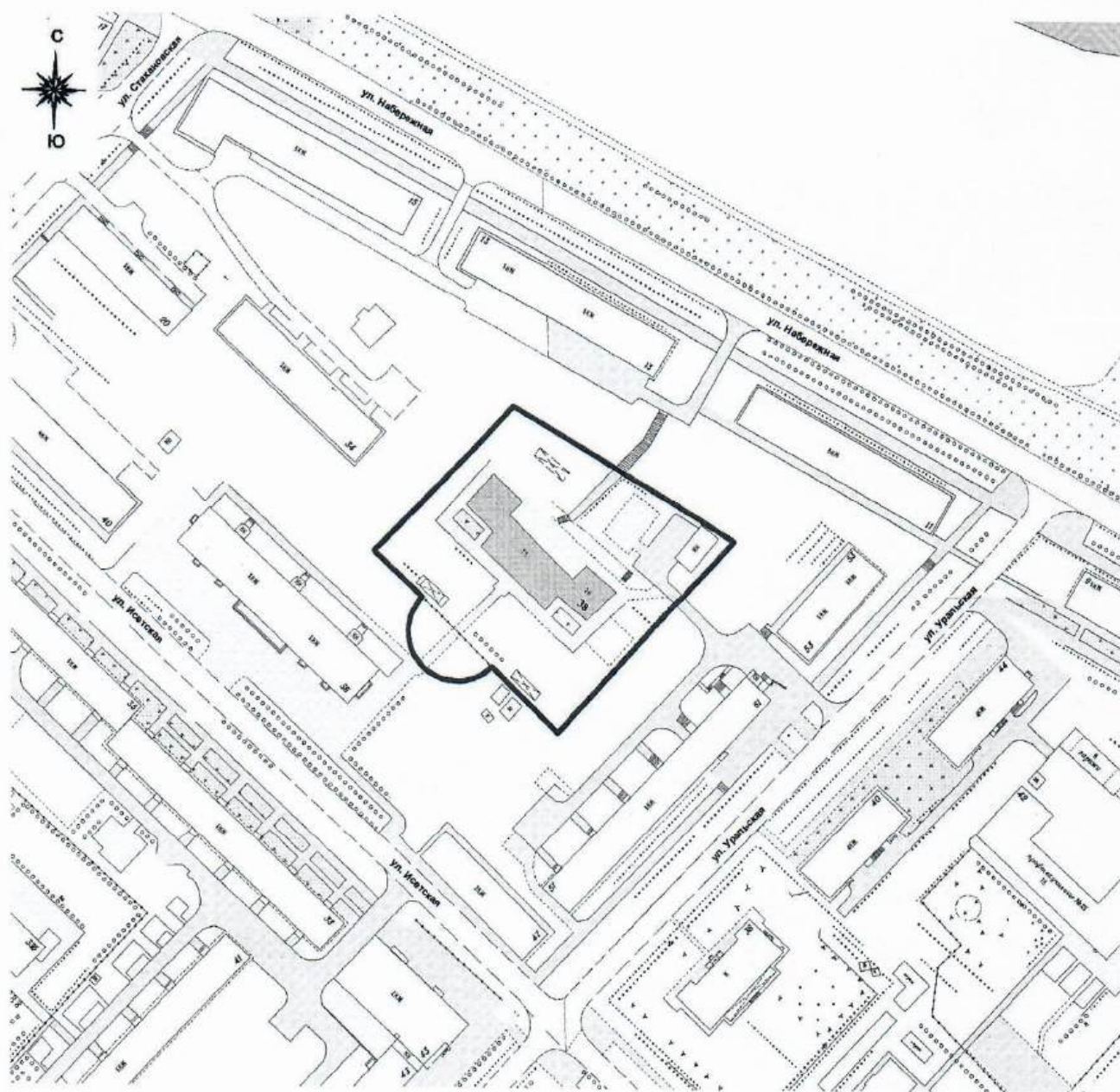
**Схема границ прилегающей территории к
муниципальному бюджетному дошкольному образовательному учреждению
«Детский сад № 73 комбинированного вида»,
город Каменск-Уральский, улица Стахановская, дом 11 (М 1:2000)**



Условные обозначения:

- - границы прилегающей территории,
на которой не допускается розничная
продажа алкогольной продукции;
- - здание детской организации.

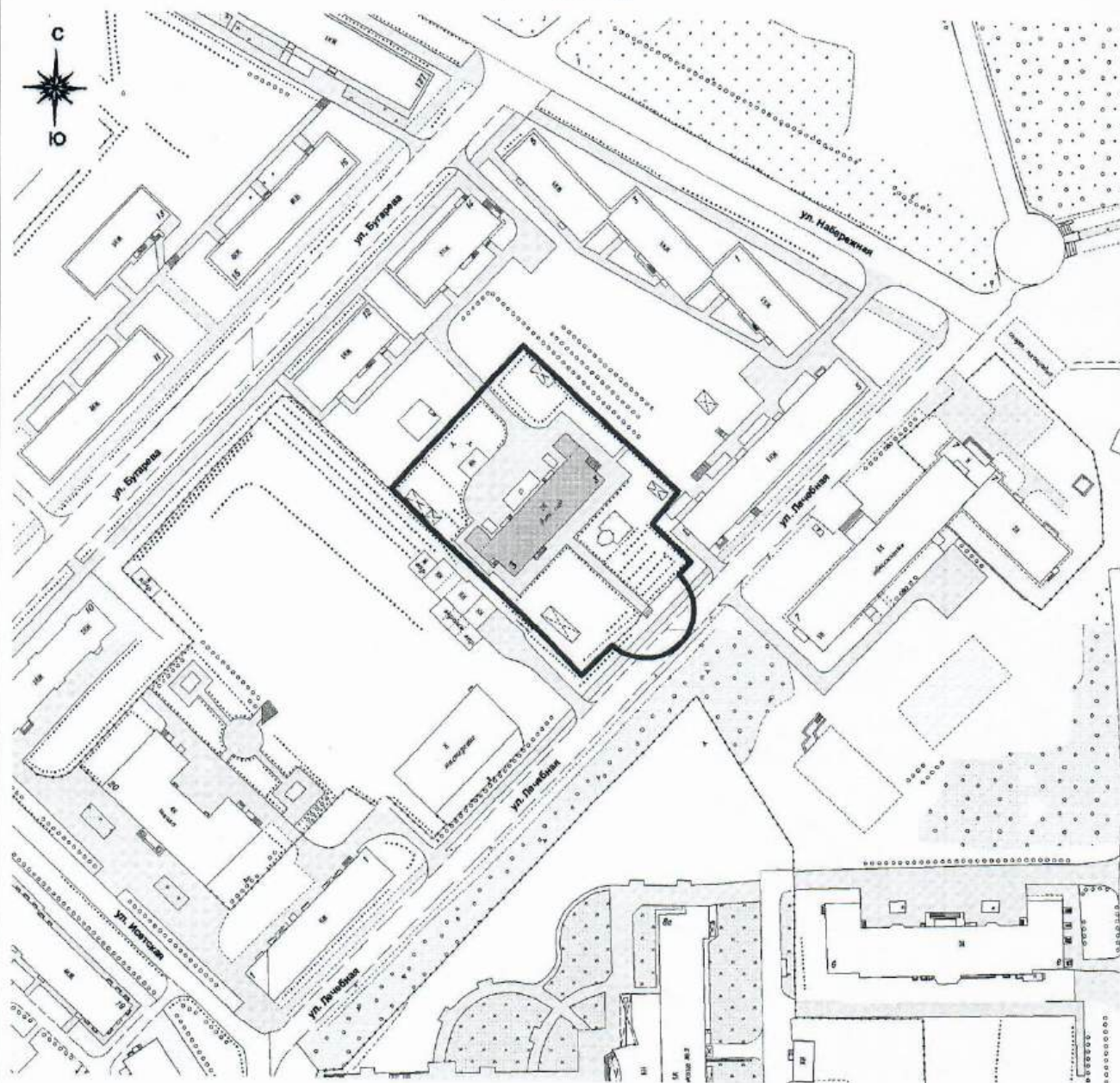
**Схема границ прилегающей территории к
муниципальному бюджетному дошкольному образовательному учреждению
«Детский сад № 74», город Каменск-Уральский, улица Исетская, дом 38
(М 1:2000)**



Условные обозначения:

- - границы прилегающей территории,
на которой не допускается розничная
продажа алкогольной продукции;
- - здание детской организации.

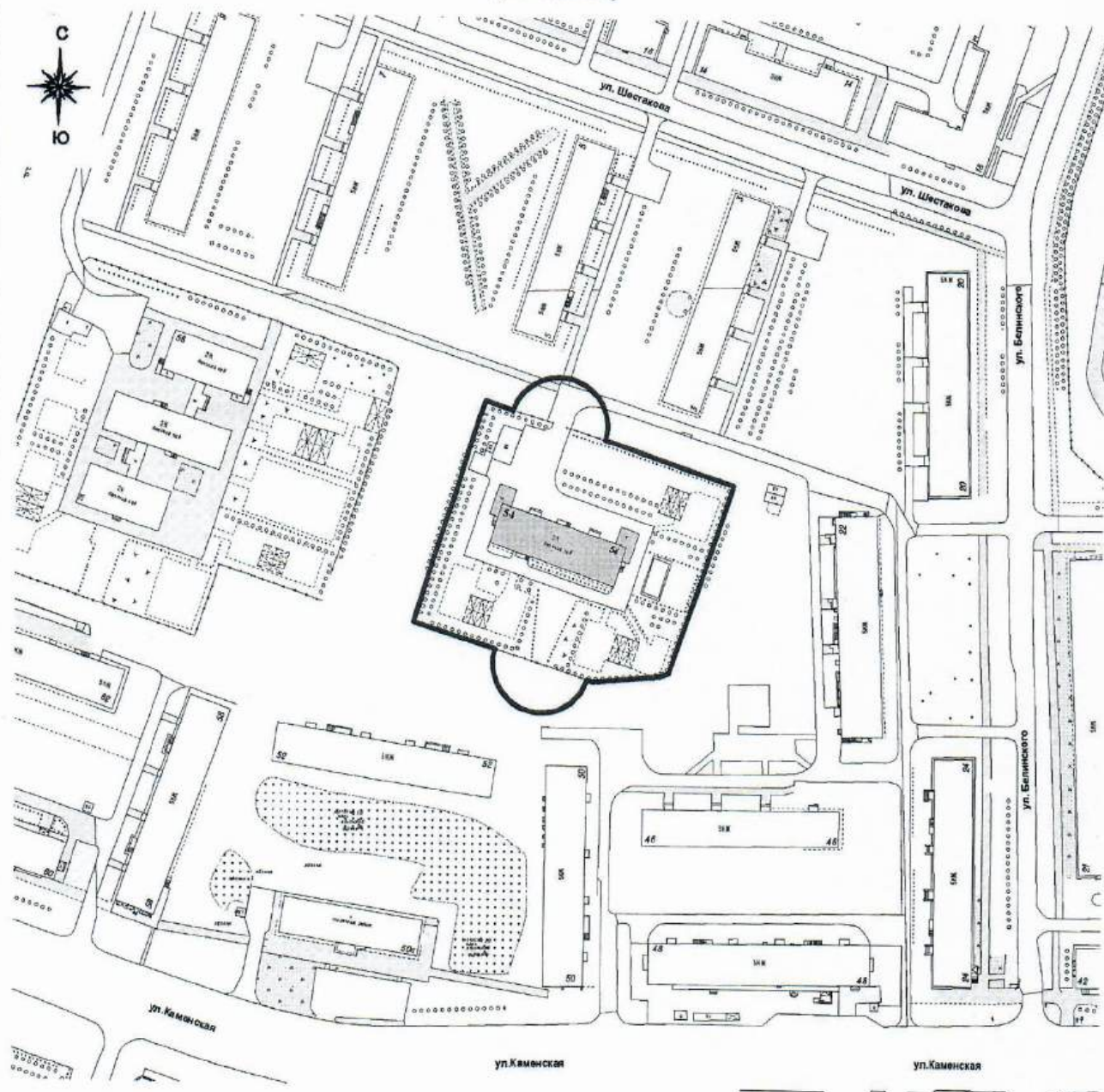
**Схема границ прилегающей территории к
муниципальному бюджетному дошкольному образовательному учреждению
«Детский сад № 74», город Каменск-Уральский, улица Лечебная, дом 3
(М 1:2000)**



Условные обозначения:

- - границы прилегающей территории,
на которой не допускается розничная
продажа алкогольной продукции;
- - здание детской организации.

**Схема границ прилегающей территории к
муниципальному бюджетному дошкольному образовательному учреждению
«Детский сад № 78», город Каменск-Уральский, улица Каменская, дом 54
(М 1:2000)**



Условные обозначения:

- - границы прилегающей территории,
на которой не допускается розничная
продажа алкогольной продукции;
- - здание детской организации.